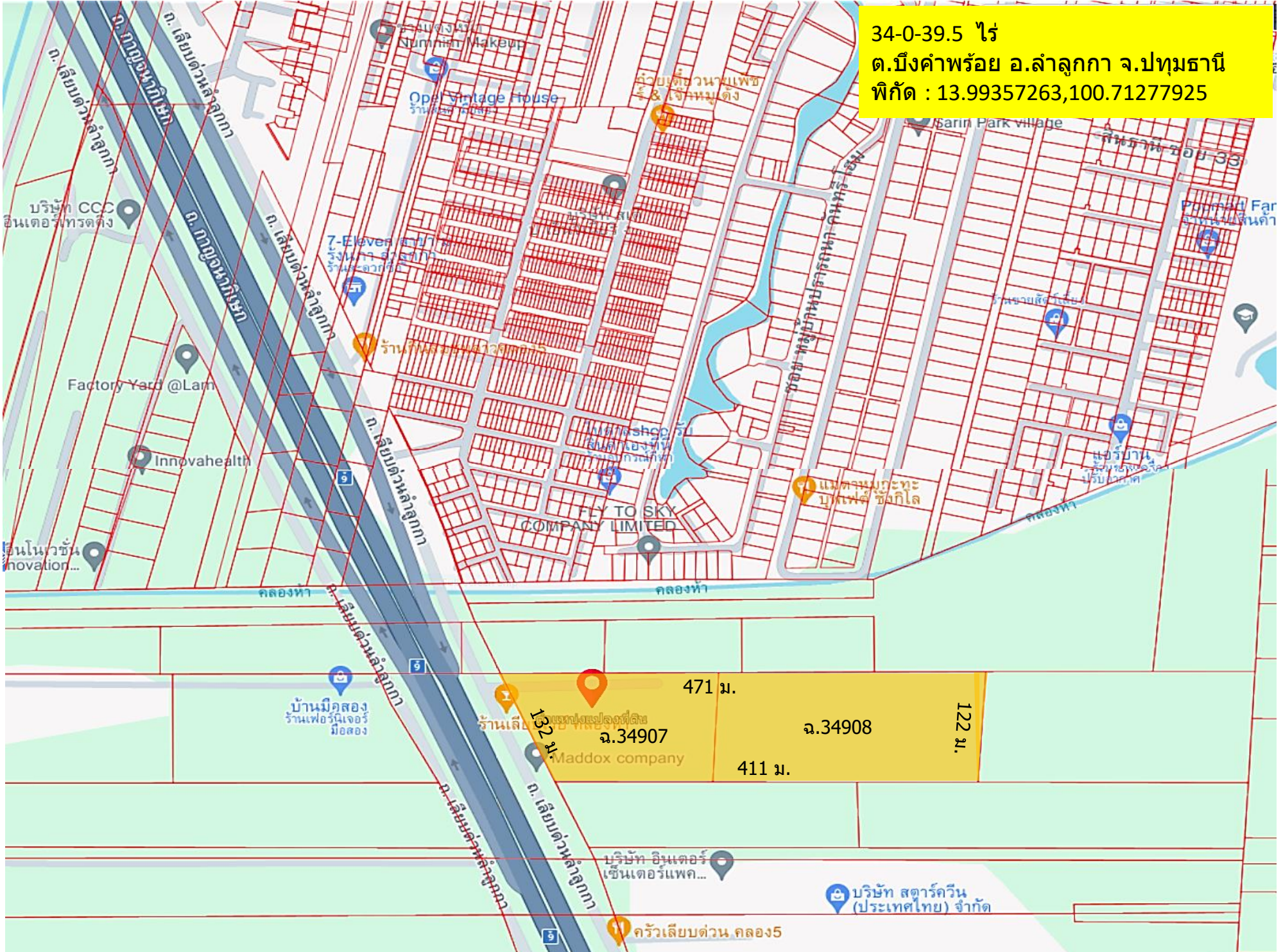


34 - 0 - 39.5 ไร่ (โฉนด 2 ใบ)
(พื้นที่สีเขียว ติดกับ พื้นที่สีชมพู)
ต.บึงคำพร้อย อ.ลำลูกกา จ.ปทุมธานี
ติดถนนวงแหวนลำลูกกา 132 เมตร ยาวเฉลี่ย 440ม.
ห่างวัดมูลจินดาราม(ถนนรังสิต-นครนายก) 1,700 ม.
พิกัด : 13.99357263,100.71277925

34-0-39.5 ไร่
ด.บึงคำพร้อย อ.ลำลูกกา จ.ปทุมธานี
พิกัด : 13.99357263,100.71277925





วัดมูลจินดาราม
วัดมูลจินดาราม ปทุมธานี

ถนนรังสิต-นครนายก

34-0-39.5 ไร่
ต.บึงคำพร้อย อ.ลำลูกกา จ.ปทุมธานี
พิกัด : 13.99357263,100.71277925

34-0-39.5 ไร่

Google



LandsMaps

ปทุมธานี

06-ลำลูกกา

34907

ค้นหา



เลขโฉนดที่ดิน	34907
หน้าสำรวจ	34405
เลขที่ดิน	15
ระวาง	5136 IV 8446-00 (4000)
ตำบล	บึงคำพร้อย
อำเภอ	ลำลูกกา
จังหวัด	ปทุมธานี
เนื้อที่	14 ไร่ 0 งาน 74.5 ตารางวา
ราคาประเมินที่ดิน (กรมธนารักษ์)	5,000 บาทต่อตารางวา หรือตรวจสอบข้อมูลผ่านทาง เว็บไซต์กรมธนารักษ์ หรือติดต่อสำนักงานที่ดิน
ค่าพิทัดแปลงข้อมูลการเดินทาง	13.99357263,100.71277925
	จากนี้ไปยังแปลงที่ดิน
	จากแปลงที่ดินไปยังสำนักงานที่ดิน

ข้อมูลสำนักงานที่ดิน +

♥ บันทึกแปลงนี้

☰ ชำระภาษีที่ดินและสิ่งปลูกสร้าง

✕ ปิดหน้าต่าง



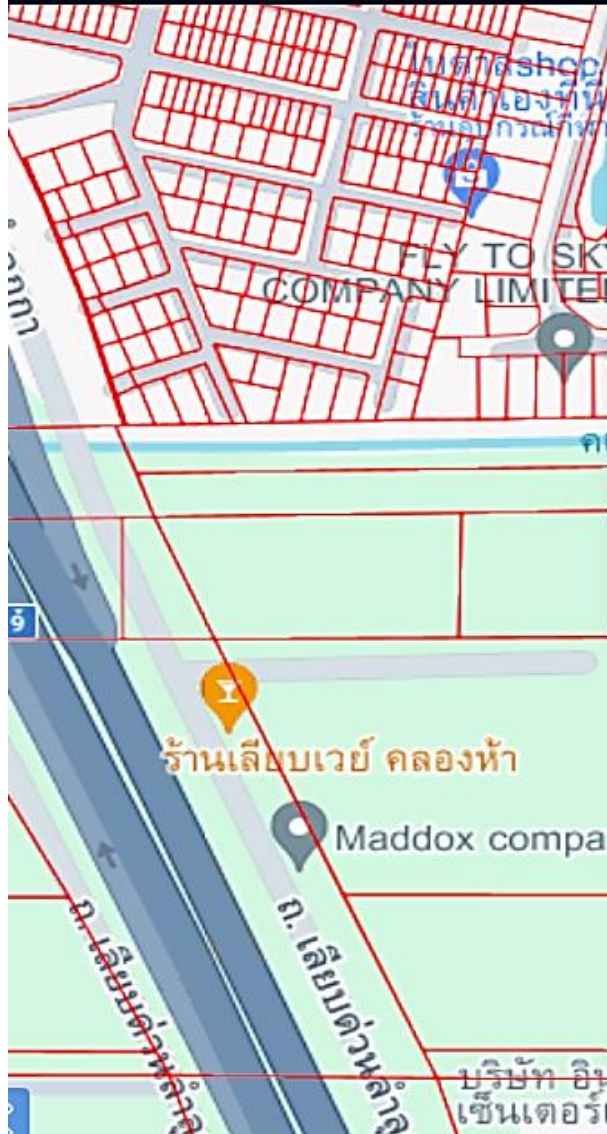
LandsMaps

ปทุมธานี

06-ลำลูกกา

34908

ค้นหา



เลขโฉนดที่ดิน	34908
หน้าสำรวจ	34406
เลขที่ดิน	14
ระวาง	5136 IV 8446-00 (4000)
ตำบล	บึงคำพร้อย
อำเภอ	ลำลูกกา
จังหวัด	ปทุมธานี
เนื้อที่	19 ไร่ 3 งาน 65.0 ตารางวา
ราคาประเมินที่ดิน (กรมธนารักษ์)	1,700 บาทต่อตารางวา หรือตรวจสอบข้อมูลผ่านทาง เว็บไซต์กรมธนารักษ์ หรือติดต่อสำนักงานที่ดิน
ค่าพิทัดแปลง	13.99354866,100.71482427
ข้อมูลการเดินทาง	จากที่นี่ไปยังแปลงที่ดิน จากแปลงที่ดินไปยังสำนักงานที่ดิน

ข้อมูลสำนักงานที่ดิน

บันทึกแปลงนี้

ชำระภาษีที่ดินและสิ่งปลูกสร้าง

ปิดหน้าต่าง

ตำแหน่งแปลงที่ดิน

บริษัท อินเตอร์...
เซ็นเตอร์แพค...


13°59'36.9"N 100°42'46.0"E



← 25 ก. เลียบต้นลำลูกกา
ตำบล บึงคำพร้อย, ปทุมธานี
Google Street View
ก.ย. 2023 ดูวันอื่นๆ



หมู่ 14
บริษัท อินเตอร์
เซเนเตอร์แพค.



34-0-39.5 ไร่ ไร่ละ 6 ล้าน ครว.ละ 15,000 บาท ออกค่าโอนให้หมด(เจ้าของอยู่ต่างจังหวัด)

หน้ากว้าง 132 เมตร

13.99357263,100.71277925

13.99357263,100.71277925

