

ขายที่ดิน (1-2-24)ไร่ ซอยสุขุมวิท26 (ซอยอารีย์ / ซอยย่อยท่านหญิงพวงรัตน์ประไพ) อยู่ช่วงระหว่าง BTS พร้อมพงษ์ และ BTS ทองหล่อ คลองเตย กทม.

ทำเลดีมาก ห่างจาก BTS พร้อมพงษ์ 1 km ห่างจาก BTS ทองหล่อ 1.4 km

สามารถเข้าออกได้ทั้งจากทางสุขุมวิทและพระราม4

เป็นรูปสี่เหลี่ยมผืนผ้าติดถนนซอย 2 ด้าน

พื้นที่สีน้ำตาล ย.9-23 บริเวณเมืองชั้นในประชากรหนาแน่นมากและอยู่ในเขตการให้บริการของระบบขนส่งมวลชน

ประกอบไปด้วย 3 โฉนด(ปลอดภาระ) ดังนี้

1.โฉนด 38096 (0-3-23)ไร่ หน้าสำรวจ 2120 เลขที่ดิน 4581 ระวัง 5136 III 7016-01 (1000)

2.โฉนด 38097 (0-1-46)ไร่ หน้าสำรวจ 2121 เลขที่ดิน 4580 ระวัง 5136 III 7016-01 (1000)

3.โฉนด 38098 (0-1-55)ไร่ หน้าสำรวจ 2122 เลขที่ดิน 4579 ระวัง 5136 III 7016-01 (1000)

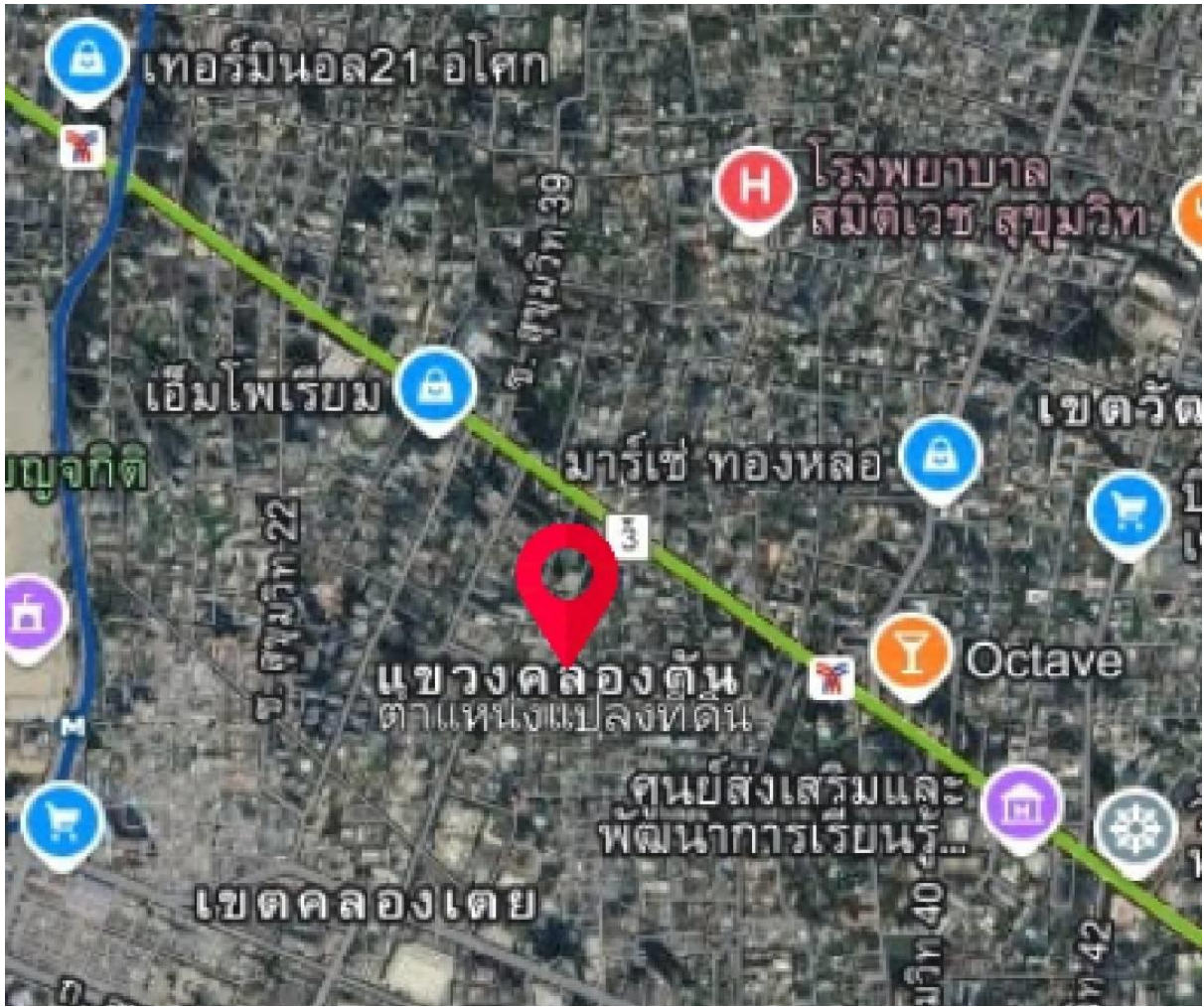
Gps 13.724793, 100.571897 หรือ 13°43'29.3"N 100°34'18.8"E

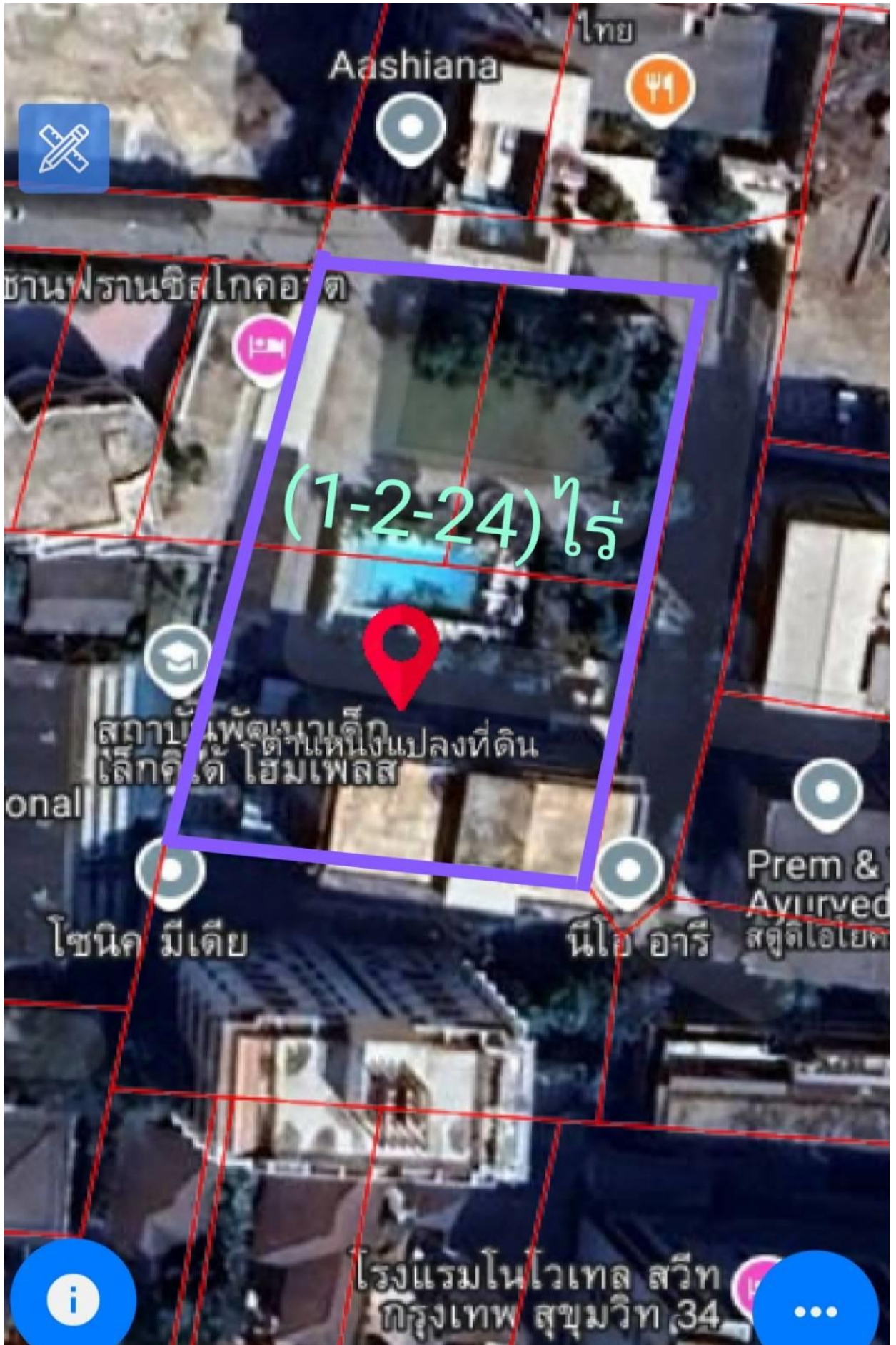
ข้อมูลเพิ่มเติม

ชาติชาย แก่นณรงค์ โทรและไลน์ 0840184777

[chartchai1840@gmail.com](mailto:chartchai1840@gmail.com)







Aashiana

ไทย

Chan Phan Srisakorn

(1-2-24) ไร่

สถานพัฒนาเด็กเล็กดีเยี่ยม  
โรงเรียนประถม

onal

Prem & Ayurved

โซนิก มีเดีย

นีโอ อาร์

สตูดิโอเยท

โรงแรมโนโวเทล สวีท  
กรุงเทพฯ สุขุมวิท 34





สำนวนจดทะเบียน

จดทะเบียน วัน เดือน ปี	ประเภท การ จดทะเบียน	คู่ใจ	คู่ใจ	จำนวนที่ดิน ที่ได้สัญญา	จำนวนที่ดิน ที่ลงหนังสือ	โฉนดใหม่		เจ้าพนักงานที่ดิน ลงนาม ลงวัน ประจำต
		ชื่อ	ชื่อ	ไร่ งาน วา	ไร่ งาน วา	รวม	เลขที่โฉนด	
2562 กค.จ.จ. น.ว.ว.ว.	กค	นางสาว กค.จ.จ.	นางสาว กค.จ.จ.	1 55				
กค.จ.จ. กค.จ.จ. กค.จ.จ.	กค	นางสาว กค.จ.จ.	นางสาว กค.จ.จ.	1 55				
กค.จ.จ. กค.จ.จ. กค.จ.จ.	กค	นางสาว กค.จ.จ.	นางสาว กค.จ.จ.	1 55				
กค.จ.จ. กค.จ.จ. กค.จ.จ.	กค	นางสาว กค.จ.จ.	นางสาว กค.จ.จ.	1 55				
กค.จ.จ. กค.จ.จ. กค.จ.จ.	กค	นางสาว กค.จ.จ.	นางสาว กค.จ.จ.	1 55				
วันที่ 16 พฤษภาคม พ.ศ. 2561	ผู้จัดการรวม รวมสามใจ ตามคำสั่งศาล จังหวัดพระโขนง คดีหมายเลขคดีที่ 898/2559 ลงวันที่ 7 กุมภาพันธ์ 2561	นางอังกษา อุกษุฑิต (คู่ชาย)	(ผู้จัดการรวมสามใจ) อูกษุฑิต	1 55				

38096 - 1/7

ฉบับหลวง

38096

ที่ดินรวม ๕๓ ไร่ ๑๖๖ กิ ๑๐๖ ๗  
๕๕๓๓ ๒๖๖๐  
เลขที่ดิน ๒๓๓๐๕ หน้าที่ทาง ๒๑๒๐  
๒๓๗๕ ๒/๒๐  
ตำบลคลองหิน (คลองเขล)



โฉนดที่ ๓๔๐๖

เล่ม ๓๖๖ หน้า ๕๖

อำเภอกระทุ่ม

แยกจากโฉนด

เล่ม ๕๕

หน้า ๕๐๗

### โฉนดที่ดินฉบับนี้ ได้ทำโดยพระบรมราชานุญาตใน พระบาทสมเด็จพระมหากรุณาธิคุณแห่งประเทศไทย

ให้ไว้แก่หม่อมเจ้า... ๒๖๖๐ ไร่ ๑๖๖ กิ ๑๐๖ ๗... ๕๕๓๓ ๒๖๖๐... ๒๓๓๐๕ ๒๑๒๐... ๒๓๗๕ ๒/๒๐... ตำบลคลองหิน (คลองเขล)

อยู่ในท้องที่... ในพื้นที่... ตำบล... อำเภอ... จังหวัด...  
จังหวัด... ตำบล... อำเภอ... จังหวัด...  
จังหวัด... ตำบล... อำเภอ... จังหวัด...  
หมายเลขที่ดิน ๒๓๓๐๕ ๒๑๒๐ ๒๓๗๕ ๒/๒๐

ที่ดินโฉนด...  
ที่ดินโฉนด...  
ที่ดินโฉนด...  
ที่ดินโฉนด...

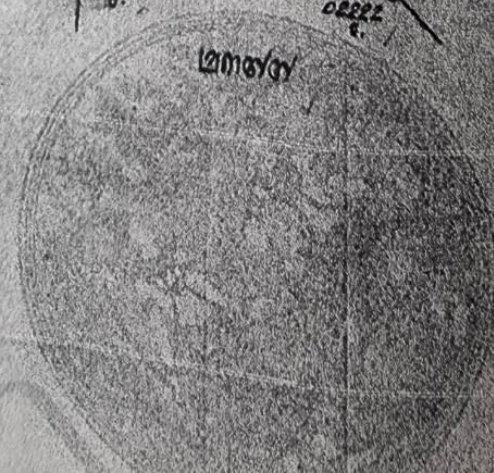
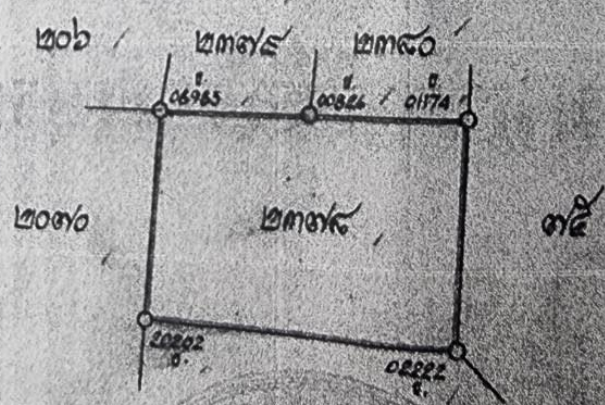
ทรงพระกรุณาโปรดเกล้าฯ ให้รับพระราชทานพระบรมราชานุญาตที่ดินแปลงนี้ มีที่กรรมสิทธิ์และต้องอยู่ในความจำเป็น  
ระบอบประมุขิตามความในพระราชกำหนดกฎหมายสำหรับที่ดินซึ่งตั้งอยู่ในเวลานี้และที่จะได้แก้ไขเปลี่ยนแปลงหรือตั้งใหม่  
ในภายหลังไปแต่ทุกประการ  
ถ้าผู้ใดจะรับประโยชน์จากที่ดินแปลงนี้ด้วยประการใด ๆ มีการซื้อขาย, จำนอง, เช่า, รับมรดก, ให้ปัน, ไล่ถ้อน,  
แลกเปลี่ยน, เป็นต้น ต้องนำโฉนดนี้มาให้เจ้าพนักงานจดทะเบียนตามข้อบังคับแล้วจึงจะนับว่าการรับชอบด้วยกฎหมาย  
เว้นแต่ที่กล่าวถึงไม่เกิน ๓ ปี จึงไม่จำเป็นต้องจดทะเบียน  
เพื่อให้เป็นหลักฐานแห่งหนังสือโฉนดนี้ เจ้าพนักงานผู้มีชื่อในท้ายหนังสือนี้ ต้องจ่ายและประทับตราตำแหน่ง  
ไว้เป็นสำคัญแต่วันที่ ๒๖๖๐ ไร่ ๑๖๖ กิ ๑๐๖ ๗... ๕๕๓๓ ๒๖๖๐... ๒๓๓๐๕ ๒๑๒๐... ๒๓๗๕ ๒/๒๐

๒๖๖๐ ไร่ ๑๖๖ กิ ๑๐๖ ๗... ๕๕๓๓ ๒๖๖๐... ๒๓๓๐๕ ๒๑๒๐... ๒๓๗๕ ๒/๒๐

476570

Handwritten signature

ที่จำลองแผนที่  
มาตราส่วน ๑/๑๐๐๐



ผู้โอน  
ชื่อ

เลขที่

เลขที่

เลขที่


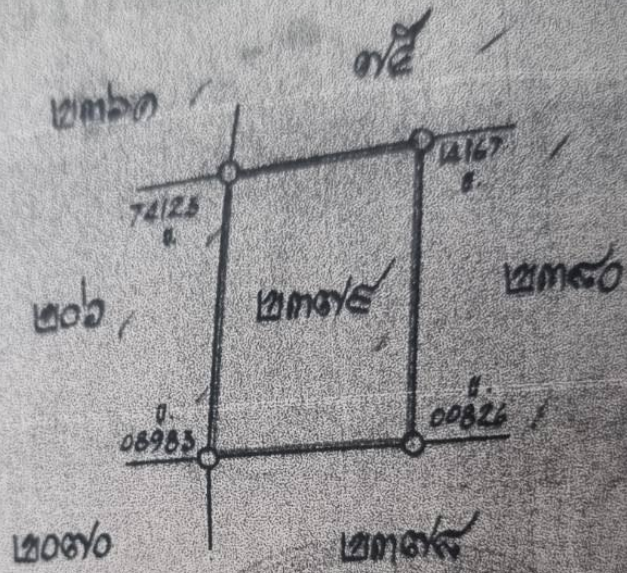
เลขที่

เลขที่

เลขที่







38098-117

ฉบับหลวง

38098

ที่ดินระหว 28 5136ผ 9016-1  
๔๒๗๘ ๒๑๒๖  
เลขที่ดิน ๒๓๗๕๐ หน้าสำรวจ ๒๓๒๒๒  
2380 2/22  
ตำบลสมเด็จ (๑๐๐๗๕๕)



โฉนดที่ ๓๘๐๙๘  
เล่ม ๓๘๑ หน้า ๙๘  
อำเภอ...

เขต...

# โฉนดที่ดินฉบับนี้ ได้ทึโดยพระบรมราชานุญาตใน พระบาทสมเด็จพระมหากษัตริย์แห่งประเทศไทย

ที่ดินแปลงเดิม เลขที่ ๒๓๗๕๐ หน้าสำรวจ ๒๓๒๒๒ ตำบลสมเด็จ อำเภอ...

อยู่ในเขตตำบล... ในหมู่บ้านที่... ตำบล... อำเภอ...  
จังหวัด... ที่ดินแปลงหนึ่งซึ่งอยู่ที่...  
จังหวัด... ตำบล... อำเภอ...  
หมายเลขที่ดิน ๒๓๗๕๐ คิดเป็นเนื้อที่ประมาณ ๒๕๕ ไร่ ๑ งาน ๕๕ ตารางวา หรือ

ทิศตะวันออก	จดที่ดินเลขที่ ๑๖๕
ทิศตะวันตก	จดที่ดินเลขที่ ๒๓๗๕๐
ทิศเหนือ	จดที่ดินเลขที่ ๓๗๕
ทิศใต้	จดที่ดินเลขที่ ๒๓๗๕๐

ทพระภรรณภักดิ์เกล้าฯ ในสุรับพระราชทานพระบรมราชานุญาตที่ดินแปลงนี้ มีทั้งกรรมสิทธิ์และครอบครองความจำนง  
จะต้องประพฤติตามความในพระราชกำหนดกฎหมายสำหรับที่ดินซึ่งคงให้อยู่ในเวลานี้และที่จะสั่งแก้ไขเปลี่ยนแปลงหรือตั้งเงินใหม่  
ในภายหลังสืบเป็นต้นทุกประการ  
ถ้าผู้ใดจะรับประโยชน์จากที่ดินแปลงนี้ด้วยประการใด ๆ มีการซื้อขาย เช่า รันมรดก ให้เป็น โฉนด  
แลกเปลี่ยน เป็นคน  
เว้นแต่ถ้าเช่าถือไม่เกิน ๓ ปี จึงไม่จำเป็นต้องจดทะเบียน  
เพื่อให้เป็นหลักฐานแห่งหนังสือโฉนดนี้ เจ้าพนักงานผู้ซื้อในภายหลัง  
ไว้เป็นสำคัญแต่วันที่ ๑๕ สิงหาคม ๒๕๐๓  
พุทธศักราช ๒๕๐๓

เจ้าพนักงานกระทรวง

(นายจตุรนต์ คุ้มทรัพย์)  
เจ้าพนักงานที่ดิน

476572

Dim Chai

