

1. เจ้าของ

17 Lu.

(น.ล.๕๗.)

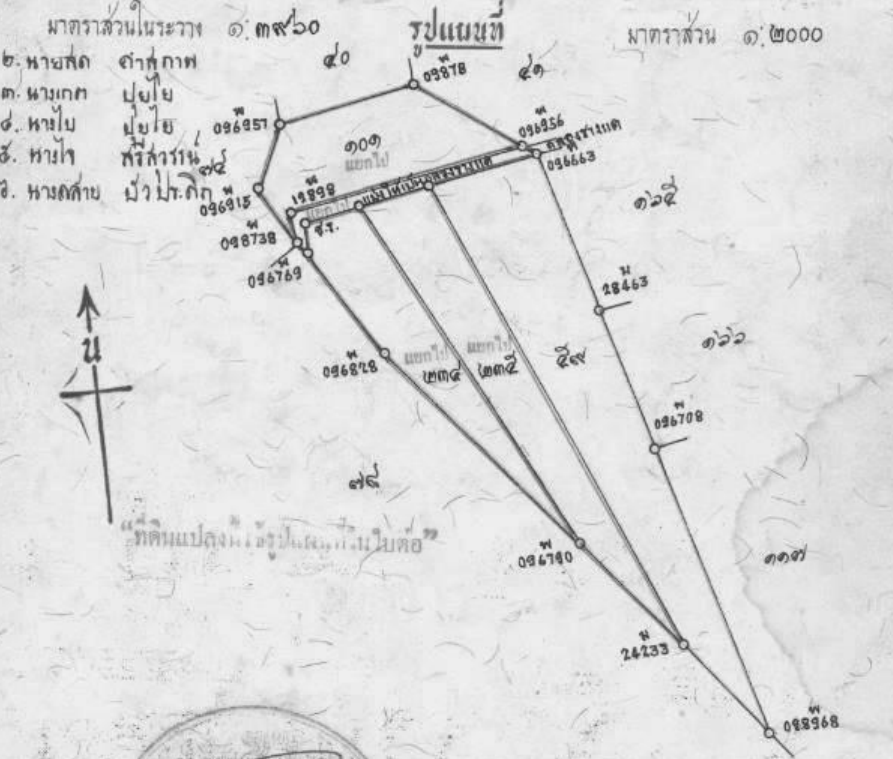


ตำแหน่งที่ดิน
 ราชว ๓-๓๗ 5086/5808-10,5,67
 เลขที่ดิน ๕๗ ๑
 หน้าสำรวจ ๙๓
 ตำบล กาจงาม

โฉนดที่ดิน
 เลขที่ ๕๐๑
 เล่ม ๕ หน้า ๑
 อำเภอ บางขุนเทียน
 จังหวัด กรุงเทพมหานคร

โฉนดที่ดิน
 เป็นหนังสือสำคัญแสดงกรรมสิทธิ์
 ออกโดยอาศัยอำนาจตามประมวลกฎหมายที่ดิน

ให้แก่ อ.นางเป็ยน แซ่มแห่ สัญชาติ ไทย อยู่บ้านเลขที่ ๑๙ หมู่ที่ ๑๗
 ถนน - ตำบล มานมด อำเภอ บางขุนเทียน จังหวัด หนบุรี
 ที่ดินแปลงนี้เนื้อประมาณ - ๓๓ - ๖ - ๑ - งาน - ๕๗ - ตารางวา



ชก น.นท. มณฑล... กรมที่ดิน... พทตกรรณ...
 (นาย... เกวณสมุทร)
 กรมที่ดิน กระทรวงมหาดไทย
 กรุงเทพมหานคร
 เจ้าพนักงานที่ดิน
 ๒๓ - ๐๙๙๘๓๕
 ๒๗ ต.ย. ๒๕๒๓

ที่ดินระเทศ 3 ก
เลขที่ดิน 235 หน้าสำหรับ 402
ตำบลทวน



โฉนดที่ 45 25
เล่ม 40 หน้า 25
อำเภอบางขันเทียน

2. เจ้าของ

โฉนดที่ดินฉบับนี้ ได้ทำโดยพระบรมราชานุญาตใน

พระบาทสมเด็จพระมหากรุณาธิคุณแห่งประเทศไทย

ให้ไว้แก่ นางโรจวิภาวรรณ เป็นบุตร นายพวง นางพริ้ง เชื้อชาติ ไทย สันชาติ ไทย

อยู่ที่บ้านบางขันเทียน เดิมที 1 ในหมู่บ้านที่ ๗ ตำบล บางขันเทียน อำเภอ บางขันเทียน
จังหวัด ร้อยเอ็ด ไร่ได้รังพระกรุณาโปรดเกล้าฯ พระราชทานพระบรมราชานุญาตให้ทำซื้อที่ดินออกโฉนดได้แล้ว
ข้างถนน ก่อที่ดินแปลงหนึ่งซึ่งเป็นที่รวมคอกของรางแค ตำบล ทวน อำเภอ บางขันเทียน ๐๓
จังหวัด ชัยภูมิ สำนักงานได้ลงเส้นกะแสพยานซึ่งถูกรกตองกันแล้ว ตามสำเนียงระวาง 3 ก
หมายเลขที่ดิน 235 คิดเป็นเนื้อที่ประมาณ 3000 ตารางวาหรือ ๑ ไร่ ๓ งาน ๑๐ ตารางวา
เขตติดต่อกับ

ทิศตะวันออก	จดที่ดินเลขที่	59
ทิศตะวันตก	จดที่ดินเลขที่	78 - 234
ทิศเหนือ	จดคอกของรางแค	
ทิศใต้	จดที่ดินเลขที่	78

ซึ่งพระกรุณาโปรดเกล้าฯ ให้ผู้รับพระราชทานพระบรมราชานุญาตคือที่ดินแปลงนี้ มีทั้งกรรมสิทธิ์และต้องหยู่ในความจำเอน
จะต้องปฏิบัติตามความในพระราชกำหนดกฎหมายสำหรับที่ดินซึ่งคงให้หยู่ในเวลานี้และที่จะได้แก้ไขเปลี่ยนแปลงหรือตั้งขึ้นใหม่
ในภายหลังสืบไปเป็นทุกประการ

ถ้าผู้ใดจะได้รับประโยชน์จากที่ดินแปลงนี้ด้วยประการใด ๆ มีการซื้อขาย, จำนอง, เช่า, รับมรดก, ให้นั้น, โฉนด,
แลกเปลี่ยน, แปรต้น ต้องนำโฉนดนี้มาให้เจ้าพนักงานจดทะเบียนตามข้อบังคับแล้วจึงจะนับว่าการนั้นชอบด้วยกฎหมาย
เว้นแต่ถ้าเจ้าถือไม่เกิน ๓ ปี จึงไม่จำเป็นต้องจดทะเบียน

เพื่อให้เป็นหลักฐานแห่งหนังสือโฉนดนี้ เจ้าพนักงานผู้มีชื่อในท้ายหนังสือนี้ ได้ลงชื่อและประทับตราตำแหน่ง
ไว้เป็นสำคัญ ณ วันที่ ๑๓ เดือนพฤษภาคม พุทธศักราช ๒๔๗๖

(Handwritten signature)

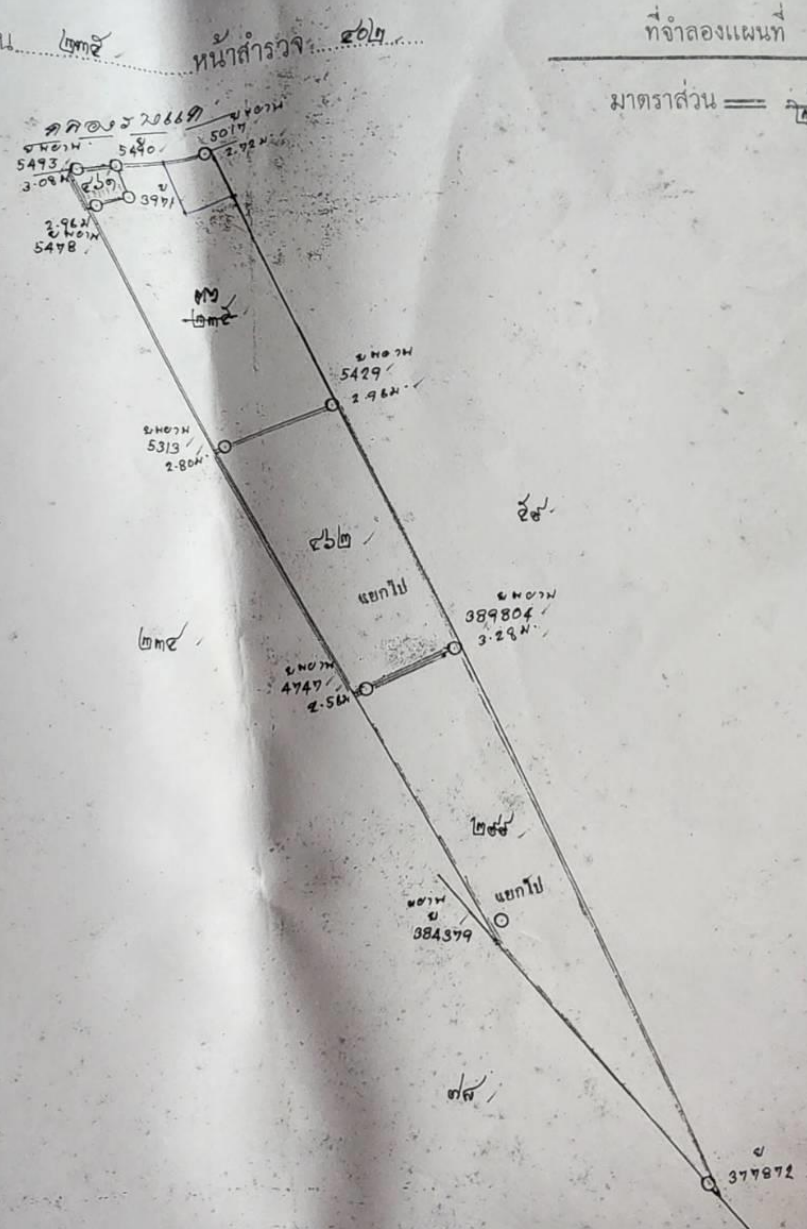
2. เจ้าของ

ที่ดินระวาง... ๖ ต. ...
ตำบล... ข่ายไผ่...
อำเภอ... กองหมอน...
โฉนดที่... ๕๕๑๕...
เดิม... ๕๖... หน้า... ๑๕



ทำสองแผ่นที่

มาตราส่วน = 1:5000



3. เจ้าของ



หอ กทม. ๑๕ ๑๕๐

(น.พ. ๕๖.)

ตำแหน่งที่ดิน

ราชาน. ๓ ๗

เลขที่ดิน ๕๖๑

หน้าสำรวจ ๕๖๕๐

ตำบล ๕๖๕๐

โฉนดที่ดิน

เลขที่ ๕๖๕๐

เล่ม ๕๖๕ หน้า ๕๕

อำเภอ ๕๖๕๐

จังหวัด กรุงเทพมหานคร

โฉนดที่ดิน

เป็นหนังสือสำคัญแสดงกรรมสิทธิ์

ออกโดยอาศัยอำนาจตามประมวลกฎหมายที่ดิน

ให้แก นาง รุ่งอรุณ ชัยสิทธิ์ (ตน) ๕๖๕๐ ตำบล ๕๖๕๐ อำเภอ ๕๖๕๐ จังหวัด กรุงเทพมหานคร

ที่ดินโฉนดที่ดินเลขที่ ๕๖๕๐ หน้าสำรวจ ๕๖๕๐ ตำบล ๕๖๕๐ อำเภอ ๕๖๕๐ จังหวัด กรุงเทพมหานคร

ที่ดินโฉนดที่ดินเลขที่ ๕๖๕๐ หน้าสำรวจ ๕๖๕๐ ตำบล ๕๖๕๐ อำเภอ ๕๖๕๐ จังหวัด กรุงเทพมหานคร

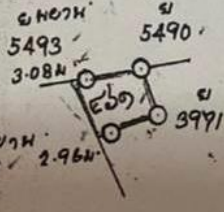
มาตราส่วนในราชาน. ๑:๕๐๐๐

รูปแผนที่

มาตราส่วน ๑:๒๐๐๐



คอกขจรแดง



๒๓๕

๒๓๕