

ที่กินแบ่งนี้คือ... 23 1112



ที่กินแบ่ง ๗๓ ๕๑๓๖ ๗๖๐๖-๖  
เลขที่กิน ๑๕๕  
คำบล. สิวโรงเหนือ (สิ่วโรงเหนือ)

โอนคดี มท๕๐๗  
เลข มท๕... หน้า ๕  
อำเภอ เมืองสมุทรปราการ (พระโขนง)

แอดจาก  
เกม ๒  
หน้า ๒

### โฉนดที่ดินเลขที่... โฉนดที่ดินตั้งอำเภอตามประมวลกฎหมายที่ดิน

ที่กินแบ่งอยู่ที่... สิวโรงเหนือ... ตำบล สิวโรงเหนือ (สิ่วโรงเหนือ)  
อำเภอ เมืองสมุทรปราการ (พระโขนง)... พิกัด สมุทรปราการ...  
สำนักงานปลัดกระทรวงมหาดไทย... ตามสำนวนเลข... ๗๓  
เลขที่กิน... มท๕... คิดเป็นเนื้อที่ประมาณ... ๕๖๕๕... ตารางวา

เหนือ	๑๓	๗	๓๓	๓
	๑๓	๗	๓๓	๓

พื้นที่ที่ดินตามคำตั้งอำเภอตามที่ดิน  
ฉบับที่ ๑๗๗.๓ ๒๕๓๗

ทิศเหนือ รก. ที่ดินเลขที่ ๕๑  
 ทิศใต้ รก. ที่ดินเลขที่ ๒๕๗ ๒๕๘ ๒๕๙  
 ทิศตะวันออก รก. ที่ดินเลขที่ ๒๕๕ ๒๕๖ ๒๕๗  
 ทิศตะวันตก รก. ที่ดินเลขที่ ๒๕๗

ให้ตั้งชื่อในโฉนดที่ดินเป็นผลผลิตจากกฎหมาย และต่ออยู่ในบังคับแห่งกฎหมายเกี่ยวกับที่ดินหรืออยู่ในเวลานี้ และที่จะไป  
 แก้ไขเปลี่ยนแปลงหรือบัญญัติขึ้นใหม่ในภายหลัง  
 ผลผลิตที่ดินที่กินแปลงนี้... ให้ดำเนินการจดทะเบียนสิทธิหรือนิติกรรมประการใด... ให้มีโฉนดที่ดินนี้หากทะเบียนต่อแผ่นดินเจ้าหน้าที่  
 ตามกฎหมาย

ในกรณีที่มีการโอนกรรมสิทธิ์ที่ดิน... ผู้รับโอนทางสารบัญชามีผลโฉนดที่ดินนี้ต่อไป  
 โฉนดที่ดินให้... ณ วันที่... เดือน... พ.ศ. ๒๕๓๗... ทนาย... พงษ์พันธ์ุชัยนันท์

นาย...  
 - 5, 11, 2537

(นายประจักษ์ นพคุณ)  
 เจ้าพนักงานที่ดิน

สารบัญชีจดทะเบียน

หน้าสำรวจ ๕๕๕  
 ทัศนระวาง ๗๐  
 เลขที่ ๗๗๗  
 หน้าสำรวจ ๕๕๕

วันจดทะเบียน	ประเภทการจดทะเบียน	ผู้เสียภาษี	ผู้รับสัญญา	จำนวนคนตามสัญญา			จำนวนคนคงเหลือ			โฉนดที่ดินเลขที่	เจ้าพนักงานที่ดินลงชื่อ ระบุตำแหน่ง
				ไว้	งาน	ตรา	ไว้	งาน	ตรา		
			นางพยอม แยมเหมื่อน	-	๖	๗	๖	๖	๔๔	๖๖๖๖๖	(นายทวิศักดิ์ อธิษฐาน)
			นางพยอม แยมเหมื่อน	๖	๖	๔๔	-	-	-	-	(นายทวิศักดิ์ อธิษฐาน)
วันที่ 14 กันยายน พ.ศ. 2550	โอนมรดก	นางพยอม แยมเหมื่อน (ตาย)	1. นางจ้าวรุ้ง เหนือ 2. นายสาย แยมเหมื่อน 3. นางมะลิ สีเหลือง 4. นางสิมฤทธิ เหนือ 5. นายอนงค์ แยมเหมื่อน 6. นายอนุช แยมเหมื่อน 7. นางกันยารัตน์ ปรุง 8. จ้าวเอกันท์วัฒน์ แยมเหมื่อน 9. นางสุคใจ หุสสุ 10. นางฉวี มุทุมุน	2	2	44	-	-	-	-	(นายทวิศักดิ์ อธิษฐาน)
วันที่ 14 กันยายน พ.ศ. 2550	มรดก	ที่ดินแปลงมหามงคล	1044 ส่วน เป็นของนางจ้าวรุ้ง เหนือ จำนวน 99.3 ส่วน เป็นของนายสาย แยมเหมื่อน จำนวน 99.3 ส่วน เป็นของนางมะลิ สีเหลือง จำนวน 99.3 ส่วน เป็นของนางสิมฤทธิ เหนือ จำนวน 150.3 ส่วน เป็นของนายอนงค์ แยมเหมื่อน จำนวน 99.3 ส่วน เป็นของนายอนุช แยมเหมื่อน จำนวน 99.3 ส่วน เป็นของนางกันยารัตน์ ปรุง จำนวน 99.3 ส่วน เป็นของจ้าวเอกันท์วัฒน์ แยมเหมื่อน จำนวน 99.3 ส่วน เป็นของนางสุคใจ หุสสุ จำนวน 99.3 ส่วน และเป็นของนางฉวี มุทุมุน จำนวน 99.3 ส่วน ตามบันทึกออกกลางมรดก ลงวันที่ 14 กันยายน 2550								(นายทวิศักดิ์ อธิษฐาน)



ตราแทนที่ดิน

เลขที่ ๖๖๖  
เลขที่ ๖๖๖  
เลขที่ ๖๖๖  
ตำบล ไร่ขิง (อำเภอเมือง)

### โฉนดที่ดิน

เป็นหนังสือสำคัญแสดงกรรมสิทธิ์

๑. นายสมชาย แก้วคำ  
๒. นายสมชาย แก้วคำ  
๓. นายสมชาย แก้วคำ  
๔. นายสมชาย แก้วคำ

โฉนดที่ดิน

เลขที่ ๖๖๖  
เนื้อที่ ๖๖๖ ไร่ ๖๖๖ ตารางวา  
อำเภอเมืองสมุทรปราการ (เขตเมือง)

เลขที่ ๖๖๖  
หน้า ๖๖๖




ที่ดินประเภทเมืองที่ ๖๖๖  
ตำบล ไร่ขิง อำเภอเมืองสมุทรปราการ จังหวัด สมุทรปราการ

มูลค่าที่ดินในราคา ๑,๕๐๐


รูปแผนที่

มาตราส่วน ๑:๑๐๐๐



๖๖๖ ไร่ ๖๖๖ ตารางวา

การศึกษารองพาณิชย์ของ



๖๖๖ ๖๖๖

๖๖๖ ๖๖๖

๖๖๖ - ๐๗๙๙๕๘

๖๖๖ ๖๖๖  
๖๖๖ ๖๖๖  
๖๖๖ ๖๖๖





กรมที่ดิน  
กระทรวงมหาดไทย  
สำนักงานที่ดินจังหวัดนนทบุรี  
เลขที่ ๓๐๑๑๙  
ถนนวิภาวดีรังสิต แขวงสามยุคใหญ่ เขตหลักสี่ กรุงเทพมหานคร ๑๐๑๑๐

ตำแหน่งที่ดิน  
รพท. ๓๐๑  
เลขที่ดิน ๕๓๗๘  
หน้าทำนอง ๓๐๑๑๙  
ตำบล คลองโพธิ์ (ลำโพงไม่มีท่อ)

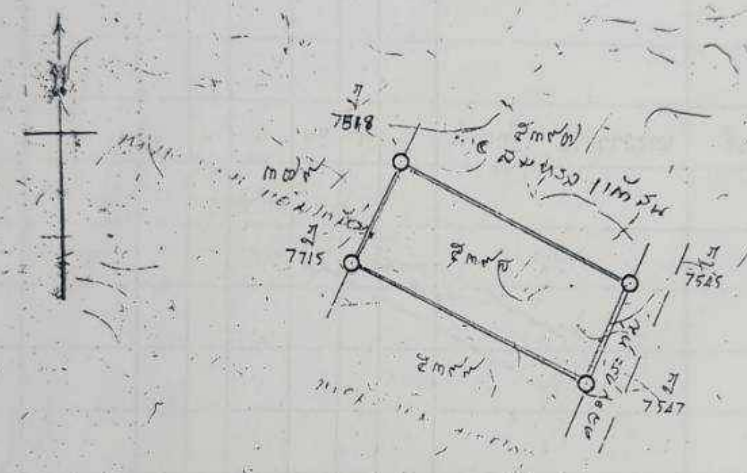
โฉนดที่ดิน  
เลขที่ ๑๕๗๗๗๐  
เล่ม ๑๕๗๗ หน้า ๗๐  
ทำเนียบโฉนดที่ดินกรมที่ดิน (๓๐๑๑๙)  
จังหวัด นนทบุรี

### โฉนดที่ดิน

เป็นหนังสือสำคัญแสดงกรรมสิทธิ์  
ออกโดยอาศัยอำนาจตามประมวลกฎหมายที่ดิน

ให้แก่ นางดี น้อยเกตุ สัญชาติ ไทย อยู่บ้านเลขที่ ๑๗ หมู่ ๕  
ถนน คลองโพธิ์ อำเภอเมืองนนทบุรี จังหวัด นนทบุรี  
โฉนดที่ดินแปลงเนื้อประมาณ ๑ ไร่ ๑ งาน ๑๗ ตารางวา

มาตราส่วนในระวาง ๑:๕๐๐๐ รูปแผนที่ มาตราส่วน ๑:๑๐๐๐



นางนงนุช น้อยเกตุ  
(นางนงนุช น้อยเกตุ)  
เจ้าพนักงานที่ดิน

วันที่ ๗ ส.ค. ๒๕๒๒  
โฉนดที่ดิน  
เลขที่ ๑๕๗๗๗๐ เล่ม ๑๕๗๗ หน้า ๗๐  
๒๒ - ๐๗๙๙๕๙

ผู้ตรวจแผนที่  
ผู้สำรวจแผนที่  
หน้าทำนอง

บันทึกจากโฉนด  
โฉนดที่ดิน  
หน้า  
สำนักงานที่ดินจังหวัดนนทบุรี  
เลขที่ ๓๐๑๑๙  
ถนนวิภาวดีรังสิต แขวงสามยุคใหญ่ เขตหลักสี่ กรุงเทพมหานคร ๑๐๑๑๐

สารบัญจดทะเบียน (ใบต่อ)

โฉนดที่ดินเลขที่

๑๘๖๗๙๐

อำเภอ สิงห์บุรี

จังหวัด สิงห์บุรี

จดทะเบียน วัน เดือน ปี	ประเภท การ จดทะเบียน	ผู้ให้สัญญา	ผู้รับสัญญา	ผู้ส่ง เอกสาร ตามสัญญา		ผู้รับ เอกสาร ตามสัญญา		ราคา จดทะเบียน โฉนดที่ดิน เดิม	จำนวนที่ดิน เดิม
				ไร่	งาน	ไร่	งาน		
วันที่ ๑๑ มิถุนายน พ.ศ. ๒๕๓๓	โอน ตามขอ	๑. นายส่ง รุ่ง ๒. นายศรี รุ่ง	นาย สีวงษ์ ศรีโสด	-	๑ ๘๙	-	-	-	-
วันที่ ๕ มิถุนายน พ.ศ. ๒๕๓๗	จำนอง ประกัน	นางเชย เขียวศรี	สำนักงานปลัดสำนักนายกรัฐมนตรี ผู้รับจำนอง	-	๑ ๘๙	-	-	-	-
วันที่ ๒๒ มิถุนายน พ.ศ. ๒๕๕๙	ไต่สวนจาก จำนอง	สำนักงานปลัดสำนักนายกรัฐมนตรี	นางเชย เขียวศรี ผู้ไต่สวน	-	๑ ๘๙	-	-	-	-
วันที่ ๒๒ มิถุนายน พ.ศ. ๒๕๕๙	ให้	นางเชย เขียวศรี	นางสาวมาลี เขียวศรี	-	๑ ๘๙	-	-	-	-

54 (น.ส.๕๗)



ตำแหน่งที่ดิน  
ระวาง พ.ล-5136 II 9606-6  
เลขที่ดิน ๕๓๗๗-๒๐๑  
หน้าสำรวจ บ.๕๑๑๗  
ตำบล คำโองเหนือ (ลำโองเหนือ)


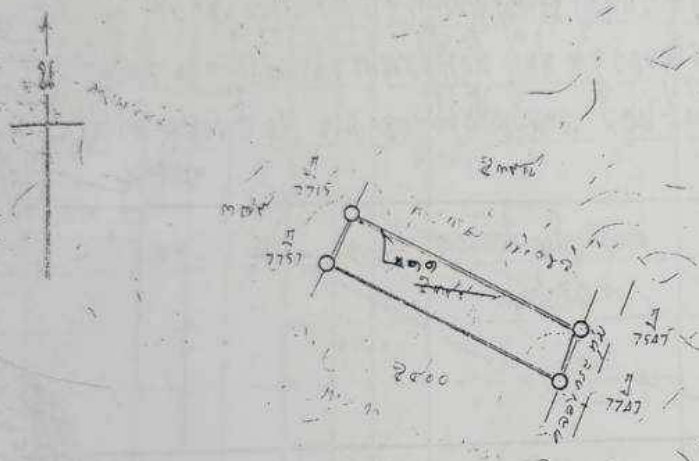
โฉนดที่ดิน  
เลขที่ ๑๕๗๗๗๑  
โฉนด ๑๕๗๗ หน้า ๗๑  
อำเภอเมืองสมุทรปราการ  
จังหวัด สมุทรปราการ

แยกจากโฉนด  
เลขที่ ๒๒๒  
หน้า ๖๘  
กรมที่ดิน

โฉนดที่ดิน  
เป็นหนังสือสำคัญแสดงกรรมสิทธิ์  
ออกโดยอาศัยอำนาจตามประมวลกฎหมายที่ดิน

ให้แก่ นางคำ น้อยเกตุ สัญชาติ ไทย อยู่บ้านเลขที่ ๑๘ หมู่ที่ ๕  
ถนน ตำบล คำโองเหนือ อำเภอเมืองสมุทรปราการ จังหวัด สมุทรปราการ  
ที่ดินแปลงนี้มีเนื้อที่ประมาณ ๑ ไร่ ๑ งาน ตารางวา

มูลค่าที่ดินในระวาง ๑,๕๐๐๐ รูปแบณัติ - มูลค่าที่ดิน ๑,๑๐๐๐



วันที่ 7 ส.ค. 2522  
นาย ก. ใจดี  
8 ส.ค. 2522

นาย ก. ใจดี  
11 ส.ค. 2522  
หัวหน้ากรมที่ดิน

สมุทรปราการ

11 ก.ค. 2537  
นาย ก. ใจดี  
11 ก.ค. 2537

(น.ส.๕๖)



ตำแหน่งที่ดิน

ระวาง น.อ.

เลขที่กิน ๕๕๐๐

หน้าสำรวจ ๒๕๑๖๐

ตำบล ลำไทรเหนือ (ลำไทรวังเหนือ)

โฉนดที่ดิน

โฉนดที่ดิน

เลขที่ ๑๕๒๘๘๒

เล่ม ๑๕๒๘ หน้า ๗๒

อำเภอเมืองสมุทรปราการ (ท.ร.๒)

จังหวัด สมุทรปราการ

เป็นหนังสือสำคัญแสดงกรรมสิทธิ์  
ออกโดยอาศัยอำนาจตามประมวลกฎหมายที่ดิน

แยกจากโฉนด  
เลขที่ ๒๒  
หน้า ๖๕  
สำนักงาน  
สมุทรปราการ

พื้นที่ หนองน้ำ น้อยมาก

สัญญาที่ ไทย ๑๕๒๘๘๒ หน้า ๕

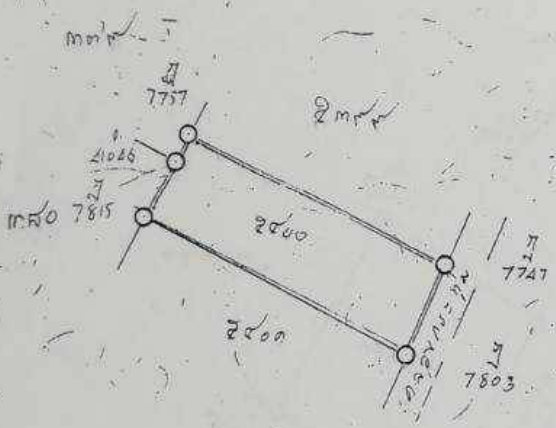
ตำบล ลำไทรเหนือ อำเภอเมืองสมุทรปราการ จังหวัด สมุทรปราการ

ที่ดินแปลงนี้มีเนื้อที่ประมาณ ๖ ๑ งาน ๒๐ ตารางวา

มาตราส่วนในระวาง ๑ : ๕๐๐๐

รูปแผนที่

มาตราส่วน ๑ : ๑๐๐๐



๑๗ ส.ค. ๒๕๒๒

๗ ส.ค. ๒๕๒๒

๒๒ - ๐๗๙๙๖๑

๒๒ ๖๖

๒๒ ๖๖

ผู้เขียนแผนที่  
ผู้ตรวจแผนที่  
ผู้แทนกรม









กรมที่ดิน กระทรวงมหาดไทย กรุงเทพมหานคร

ตำแหน่งที่ดิน ๗ ๓.  
ระวาง ๗ ๐.  
เลขที่ดิน ๑๐๓๗๔  
หน้าสำรวจ ๑๘๐  
ตำบล สี่วังเหนือ

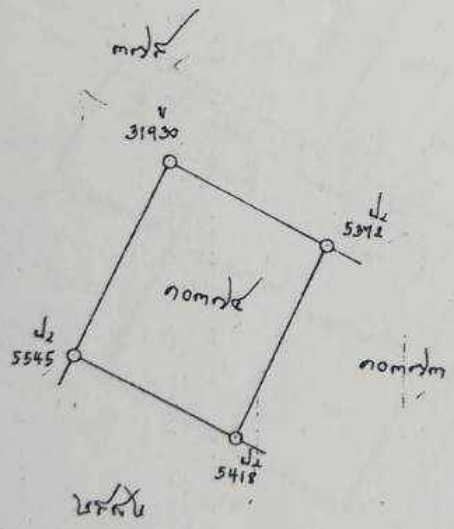
โฉนดที่ดิน  
เลขที่ ๒๕๕๗๕๘  
เล่ม ๒๕๕๗ หน้า ๕๘  
อำเภอ เมืองสมุทรปราการ  
จังหวัด สมุทรปราการ

### โฉนดที่ดิน

เป็นหนังสือสำคัญแสดงกรรมสิทธิ์  
ออกโดยอาศัยอำนาจตามข้ระมวลกฎหมายที่ดิน

ให้แก่ นางละออ เจริญพันธ์ สัญชาติ ไทย อยู่บ้านเลขที่ ๗๖๖ หมู่ที่ ๕  
ถนน - ตำบล สี่วังเหนือ อำเภอ เมืองสมุทรปราการ จังหวัด สมุทรปราการ

ที่ดินแปลงนอกประมาณ ไร่ งาน ๕๕ ตารางวา  
หักสิ่งก่อสร้าง ๑ ตารางวา  
มาตราส่วนในระวาง ๑:๕๐๐๐ รูปแผนที่ มาตราส่วน ๑:๕๐๐



ออก ณ วันที่ ๒๓ เดือน พฤษภาคม พุทธศักราช ๒๕๓๖



(นางสาว เกตุ สิริรัตน์)  
ผู้เขียน  
ผู้แทน  
ผู้ตรวจ

๐๐๓๙๒๘

นางสาวพิมพ์ เตชะรัตน์ ผู้สอบแผนที่ ๗ ๘ ก.ศ. ๒๕๓๗  
นายคำขวัญ สกลทวณันต์ ผู้ตรวจแผนที่ ๗ ๑ ก.ศ. ๒๕๓๗  
หัวหน้ากรมที่ดิน ๑ ๑ ก.ศ. ๒๕๓๗



(น.ส.๕๖)

ตำแหน่งที่ดิน ๗ ๓.  
เลขที่ ๖๑๓๖ III 7606-6  
เลขที่ที่ดิน ๑๐๓๓๕ ๕๐๕  
หน้าสำรวจ ๑๙๑  
ตำบล สี่โง้งเหนือ

โฉนดที่ดิน  
เลขที่ ๒๕๕๗๕๕  
เล่ม ๒๕๕๕ หน้า ๖๕  
อำเภอ เมืองสมุทรปราการ  
จังหวัด สมุทรปราการ

### โฉนดที่ดิน

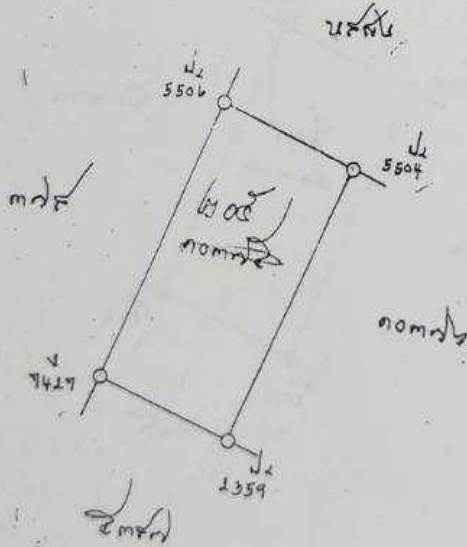
เป็นหนังสือสำคัญแสดงกรรมสิทธิ์

ออกโดยอาศัยอำนาจตามประมวลกฎหมายที่ดิน

ให้แก่ ๑ นายธนะ กองแถมแก้ว สัญชาติ ไทย อยู่บ้านเลขที่ ๖๗/๑ หมู่ที่ ๑๐  
ถนน ๖. มทบ.ประจักษ์ กองแถมแก้ว  
จอยศ. มทบ.สท. มทบ.ร.๖ ตำบล บ้านแพ้ว อำเภอ พะนาแวง จังหวัด สมุทรปราการ  
กอนแถมแก้ว  
ทดแทนเงินดอกเบี้ยประมาณ ๖,๐๐๐-๑,๐๐๐ บาท งาน ๕๕ ตารางวา  
ที่มีสิทธิการวาง  
มาตราส่วน ๑:๕๐๐

มาตราส่วนในราชการ ๑:๕๐๐-๑๐๐๐ รูปแผนที่

มาตราส่วน ๑:๕๐๐



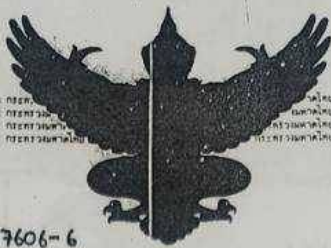
ออก ณ วันที่ เดือน

พิกัดที่ทราบ สองพันห้าร้อยสามสิบเจ็ด



นายอาทิตย์ เศษฐ (โรตม) ผู้เขียน

นางสายพิน เสาวภรณ์ ผู้เขียนแผนที่  
8 ก.ค. 2537  
นางคำจาง ใสตาแก้ว ผู้เขียนแผนที่  
๕ ต.ค. 2537



ตำแหน่งที่ดิน

รชว

เลขที่ดิน

หน้าสำรวจ

ตำบล

๗๗

๗๐ ๕156 7606-6

๑๐๖๕๒ ๒๐๖

๑๙๖

สีวังเหนือ

โฉนดที่ดิน

เลขที่

เล่ม

อำเภอ

จังหวัด

๒๕๕๗๖

๒๕๕๗ หน้า ๑๖

เมืองสมุทรปราการ

สมุทรปราการ

โฉนดที่ดิน

เป็นหนังสือสำคัญแสดงกรรมสิทธิ์

ออกโดยอาศัยอำนาจตามประมวลกฎหมายที่ดิน

ให้แก่ นายชวลิต ทองแถม แก้ว สีง่าง ไทย อยู่บ้านเลขที่ ๑๕ หมู่ที่ ๕

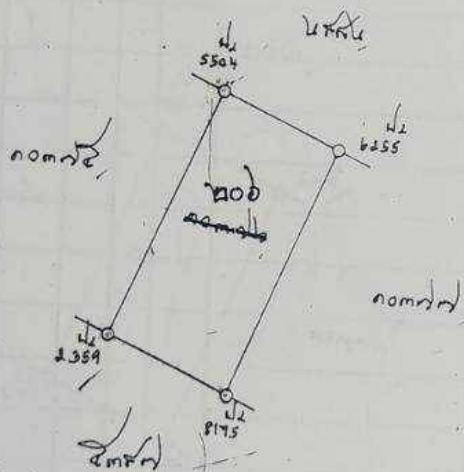
ถนน ตำบล สีวังเหนือ อำเภอ เมืองสมุทรปราการ จังหวัด สมุทรปราการ

ที่ดินแปลงเนื้อที่ประมาณ ไร่ งาน ๕๕ ตารางวา

มาตราส่วนในระวาง ๑:๕๐๐๐

รูปแผนที่

ที่ดินสีง่างรางวา  
มาตราส่วน ๑:๕๐๐



ออก ณ วันที่ ๒๒ เดือน กันยายน พ.ศ. ๒๕๓๗ สังกัดกรมการที่ดิน ส.๒๖๓



นายอาพล เศรษฐศิริโรจน์

นายสุภาพ เหล่าลุ่มพุก

๓๑ ๐๐๓๙๓๐

สมุทรปราการ

นางสาขาน เสาวเกษ  
นางค่าง สัตยวัฒน์  
นายชมนัด เสนอวงษ์ ๒ ชุขธธา

๒๘ ก.ค. ๒๕๓๗  
๑๑ ก.ค. ๒๕๓๗  
๑๑ ก.ค. ๒๕๓๗





ตำแหน่งที่ดิน ๗ ๓.  
 ๗ ๐.  
 เลขที่ดิน ๑๐๓๗๘  
 หน้าสำรวจ ๑๕๕  
 ตำบล สวีโรงเหนือ

โฉนดที่ดิน  
 เลขที่ ๒๕๕๗/๑๕๘  
 เล่ม ๒๕๕๗ หน้า ๑๕๘  
 อำเภอ เมืองสมุทรปราการ  
 จังหวัด สมุทรปราการ

**โฉนดที่ดิน**  
 เป็นหนังสือสำคัญแสดงกรรมสิทธิ์  
 ออกโดยอาศัยอำนาจตามประมวลกฎหมายที่ดิน

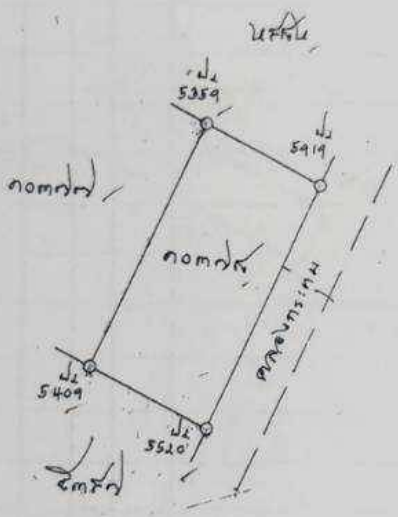
ให้แก่ นายสิโรจย อารโฆทรุบ์ สัญชาติ ไทย อยู่บ้านเลขที่ ๗๖๖/๑ หมู่ที่ ๕  
 ถนน - ตำบล สวีโรงเหนือ อำเภอ เมืองสมุทรปราการ จังหวัด สมุทรปราการ  
 ๑๕๕

ที่ดินแปลงเดิมเนื้อที่ประมาณ ..... งาน ..... ไร่ ..... ตารางวา  
 หรือ ..... งาน ..... ไร่ ..... ตารางวา  
 ๕๕ ตารางวา  
 หรือ ..... งาน ..... ไร่ ..... ตารางวา  
 ๕๕ ตารางวา

มาตราส่วนในระวาง ๑:๕๐๐๐

รูปแบบที่

มาตราส่วน ๑:๕๐๐



ออก ณ วันที่ ..... เดือน ..... ปี ..... พ.ศ. ๒๕๓๖  
 กรุงเทพมหานคร



นายอาพุด เกษมสุขุโรตม  
 นายสภาพ เหล่าลุ่มพุก

๓๗) ๐๐๓๙๓๒

สมุทรปราการ

นางสาวพัชร์ เยาวคนธ์  
 นางค่าง ใสทวณ  
 (นายชนนิต เสนอวงศ์ ณ อยุธยา)

พ.ศ. ๒๕๓๖  
 พ.ศ. ๒๕๓๖  
 พ.ศ. ๒๕๓๖



# สารบัญชีจดทะเบียน



โฉนดที่ดินเลขที่ 256446 ตำบลท่าโรงเหนือ อำเภอเมืองสมุทรปราการ

ประเภท การ จดทะเบียน	ผู้ให้สัญญา	ผู้รับสัญญา	เนื้อที่ ตามสัญญา		เนื้อที่ คงเหลือ		ราคา เลขที่ดิน โฉนดที่ดิน ใหม่	เจ้าพนักงานที่ดิน สงขลาพร้อม ประทับตรา
			ไร่	งาน	ไร่	งาน		
			0	0	0	0	5136/11	
ที่ดินแปลงนี้บางส่วนเป็นจำนวนเนื้อที่ ..... ไร่ ..... งาน ..... ตารางวา ซึ่งเป็นของการรถไฟฟ้ามหานครแห่งประเทศไทย โดยการซื้อขาย ตามโฉนดมาตรา ๕๘ แห่งพระราชบัญญัติว่าด้วยการเวนคืนอสังหาริมทรัพย์ พ.ศ. ๒๕๓๐ จึงยังคงเหลือเนื้อที่ ..... ไร่ ..... งาน ..... ตารางวา นายจักรวรรดิ ดาจรังโณ								
							7606-06	
							785	
							346192	
(นายจักรวรรดิ ดาจรังโณ) เจ้าพนักงานที่ดิน								
วันที่ ..... เดือน ..... พ.ศ. ....								





(น.ส.๕๖)

ตำแหน่งที่ดิน

ระวาง ๗๐  
เลขที่ดิน ๓๐๕๐๔  
หน้าสำรวจ ๗๖๗  
ตำบล สีโง่งเหนือ

### โฉนดที่ดิน

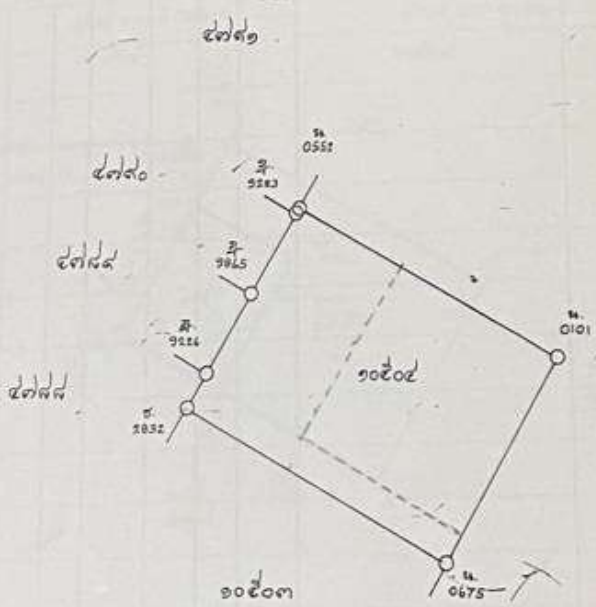

เป็นหนังสือสำคัญแสดงกรรมสิทธิ์  
ออกโดยอาศัยอำนาจตามประมวลกฎหมายที่ดิน

### โฉนดที่ดิน

เลขที่ ๒๕๖๕๔๔  
เล่ม ๒๕๖๕ หน้า ๕๗  
อำเภอ เมืองสมุทรปราการ  
จังหวัด สมุทรปราการ


ผู้ได้แก่ นางคำคุณ น้อยนิ่ม สัญชาติ ไทย อยู่บ้านเลขที่ ๓๗ หมู่ที่ ๕  
ถนน ตำบล สีโง่งเหนือ อำเภอเมืองสมุทรปราการจังหวัดสมุทรปราการ  
ชอบ ที่ดินแปลงหนึ่งประมาณ ๑ ไร่ งาน ตารางวา  
(หนึ่งไร่)

มาตราส่วนในระวาง ๑:๕๐๐๐ รูปแผนที่ มาตราส่วน ๑:๑๐๐๐



๑๖๖๗๖๖  
๑๘๐ ตารางวา

ออก ณ วันที่ สิบสี่ เดือน เดือน มิถุนายน พุทธศักราช สองพันห้าร้อยสามสิบเก้า



นางขวัญใจ เขียวสุก  
นางวิภา พินทอง  
๗ ๔ ส.ย. ๒๕๓๙  
๗ ๔ ส.ย. ๒๕๓๙  
๐๙๐๘๙๕  
สมุทรปราการ

นางสาวการกร รัตนสุโขทัย  
นายเชษฐา วรรณพิจิตร  
๗ ๙ พ.ค. ๒๕๓๙  
๗ ๙ พ.ค. ๒๕๓๙  
สมุทรปราการ



เส้นสีส้มคือถนนสาธารณะภาวะจำยอม

เส้นสีฟ้าสร้างถนนเข้าโครงการได้

เส้นสีเขียวกรอบที่ดิน

ด.สร้างเหนือ

อ.สมุทรปราการ

จ.สมุทรปราการ

เนื้อที่ ~~6-0-12.8~~

6-0-72.8 ไร่

ที่ดินระหว่าง พ.ศ. ... เลขที่ถนน ... หน้าจำนวน ...  
 ความเป็น ...  
 บ้านเลขที่ ...  
 โฉนดที่ ...  
 เนื้อที่ ...



โฉนดที่ 9 เลขที่ 2539  
 ล้อม 3 งาน 37 ตารางวา  
 ล้างบุญจตุระเขยณ  
 1 งาน 05 ตารางวา  
 1 งาน 89 ตารางวา  
 1 งาน  
 1 งาน 60 ตารางวา

นายทวิชาติ ...  
 30 เมษายน 39

# เนื้อที่ทั้งหมด 7 ไร่ 0 งาน 30 ตารางวา  
 = 2830 ตารางวา

โฉนดที่ 4 ไร่ 3 งาน 39 ตารางวา

โฉนดที่ 2 ไร่ 1 งาน 91 ตารางวา

23.10.1509



#ใช้สำหรับ เสนอขายที่ดินให้ Eastern Star Real Estate เท่านั้น#

